





ROZLICZENIE POWIERZCHNI DZIAŁKI 476/II
DROG, ZIELEŃCÓW I CHODNIKÓW

sekcja 7J26J1.24.2J	skala 1:500
woj: małopolskie miasto: Kraków jednst. ewid.: Śródmieście obręb: 22	dz. nr 476/II Układ wsp.: 2000 Układ odniesienia: Kronsztadt
mapa zgodna z terenem na: 20.06.2017	

ZAKŁAD USŁUG GEODEZYJNYCH
I KARTOGRAFICZNYCH „LIMES”
mgr inż. Władysław Trela
30-127 Kraków, ul. Szablowskiego 6
tel. 12-341-45-87, tel. kom. 602-267-938
NIP: 619-107-67-37, Regon: 250151521

	GRANICE DZIAŁKI	
	ZIELEŃCE	1944 M KW
	CHODNIKI	191 M KW
	DROGI I PARKINGI	1368 M KW
	POZOSTAŁE	222 M KW
	POW DZIAŁKI	3725 M KW

Kierownik Robót Geodezyjnych

mgr inż. Władysław Trela
upoważniony geodeta MGP nr 4915